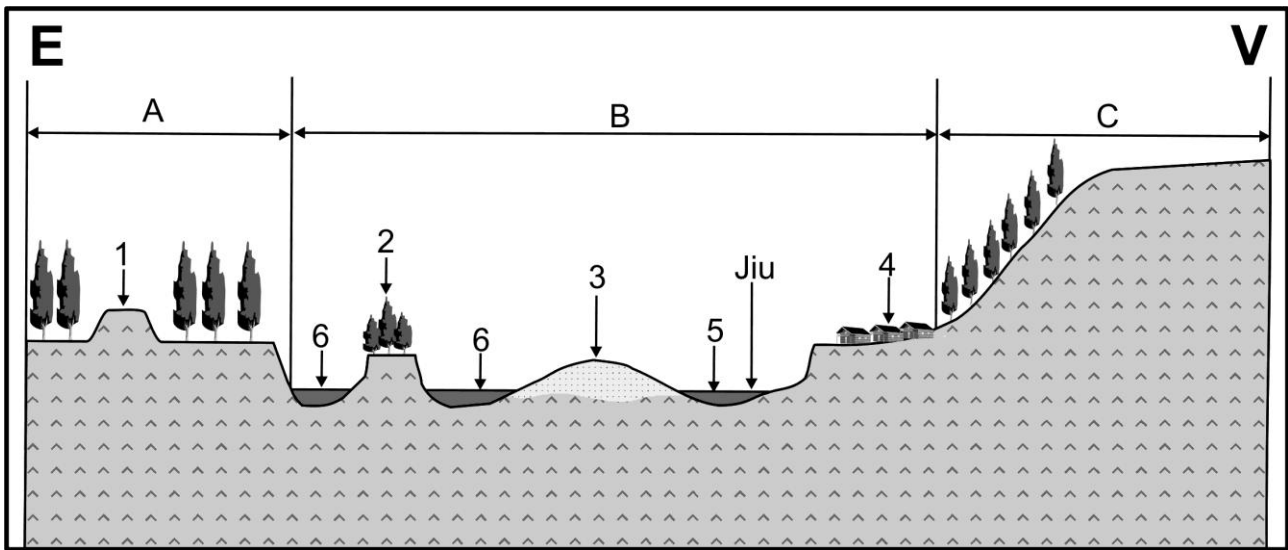


CONCURSUL ȘCOLAR DE GEOGRAFIE,  
ETAPA NAȚIONALĂ, 1 – 7 APRILIE 2012, CRAIOVA  
CLASA a VIII-a

PROBA PRACTICĂ SCRISĂ

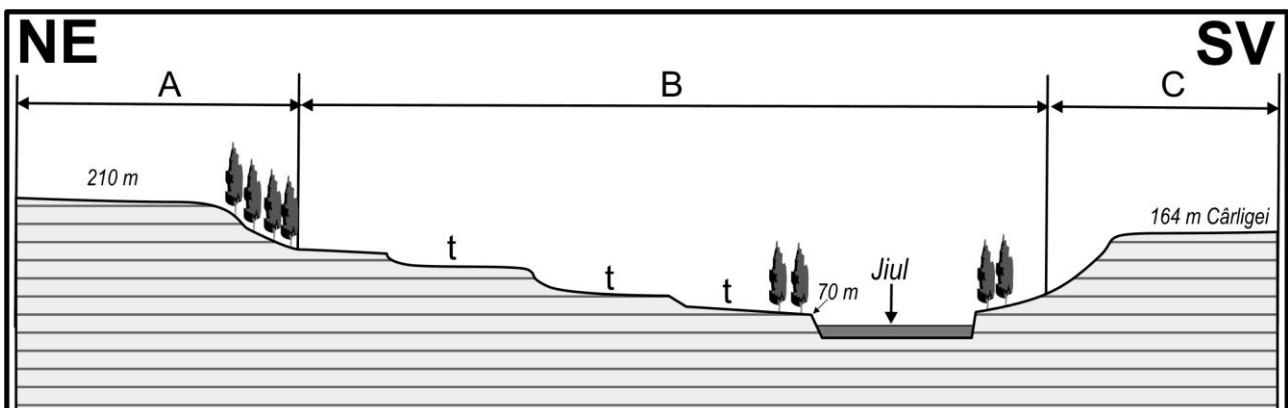
- Toate subiectele sunt obligatorii. Se acordă 10 puncte din oficiu.
- Timpul efectiv de lucru este de 1 oră.

I. Analizați cu atenție profilul de mai jos (punct de observație podul de la Bucovăț).  
Precizați ce reprezintă literele și cifrele de pe profil.



(20 puncte)

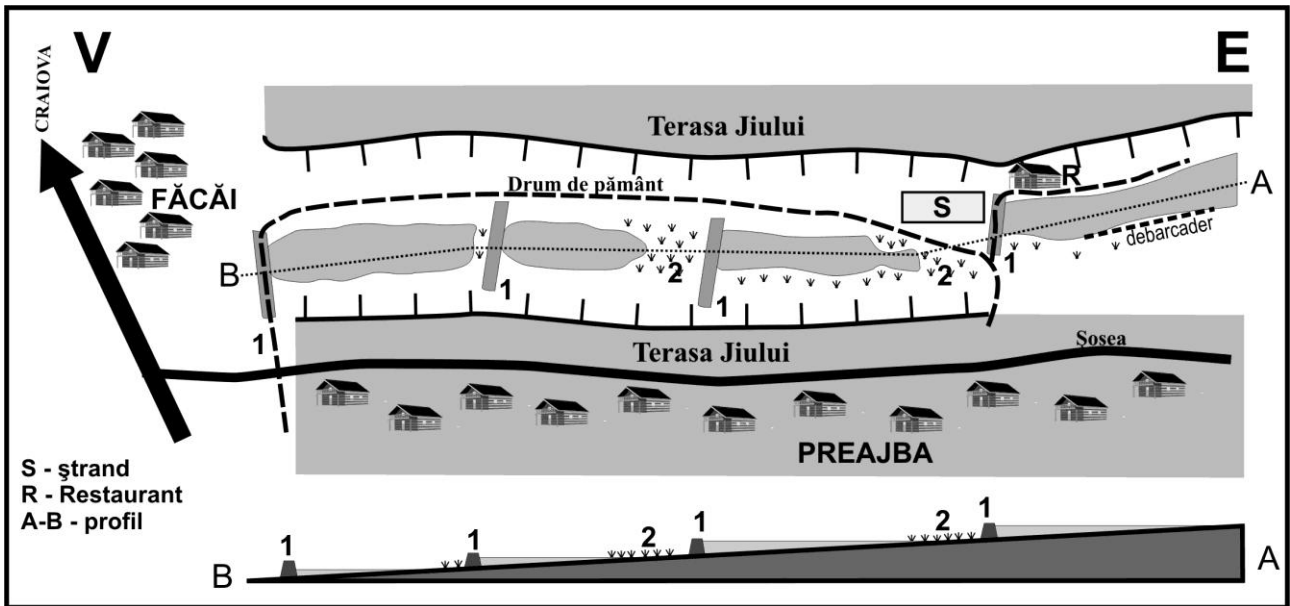
II. Precizați unitățile geografice (A, B și C) observate de pe Dealul Cârlikei.



(9 puncte)

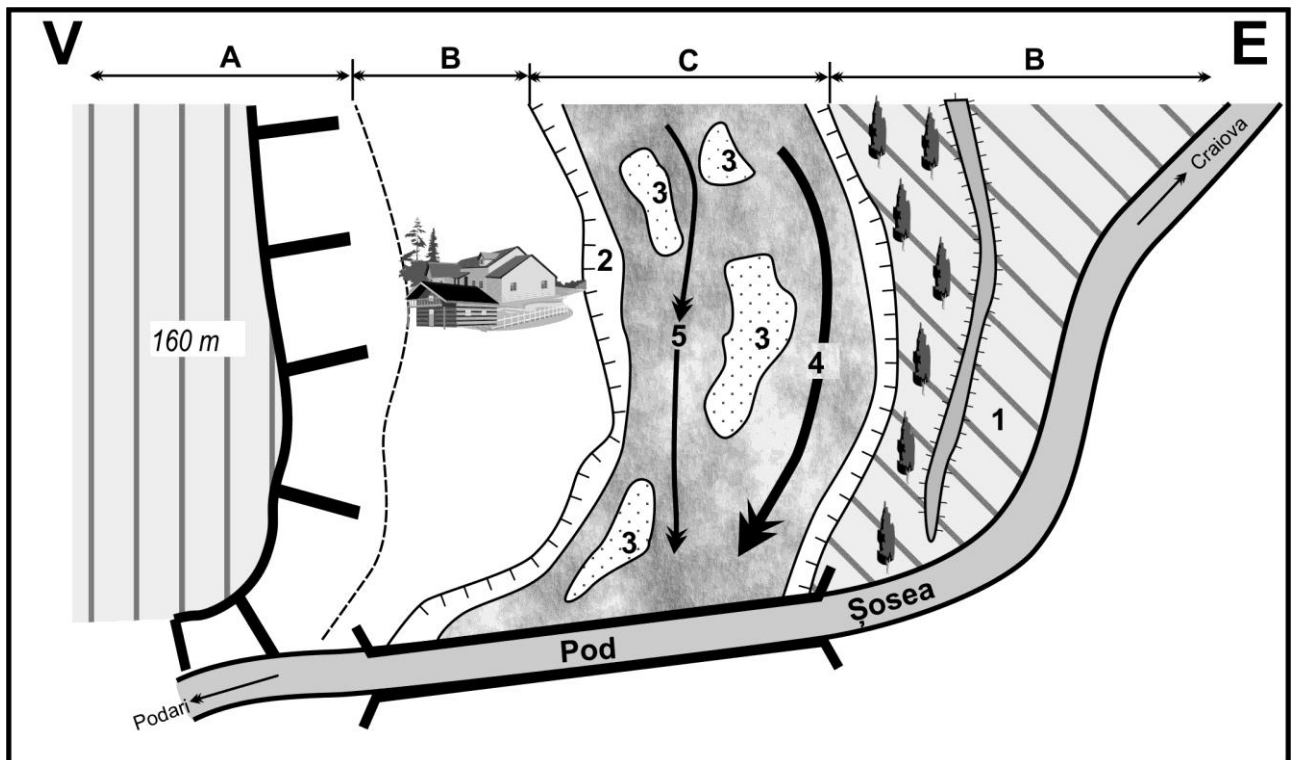
III. Desenul de mai jos reprezintă sectorul amenajat al văii Preajba, în care s-au efectuat observații geografice.

1. Precizați pentru punctul de observație: localizarea, tipul de amenajări, procesele actuale și de degradare vizibile.
2. Scrieți ce reprezintă numerele 1 și 2 de pe desen.



(20 puncte)

IV. Precizați ce reprezintă literele și cifrele de pe schița de hartă (punct de observare podul de peste Jiu la Podari).



(20 puncte)

V. Caracteristicile spațiului geografic de la vest de Hotelul Flormang.

(21 puncte)